


CIECHOCIŃSKIE FONTANNY

Od starożytności fontanny były dekoracją placów, ogrodów i dziedzińców. Prawie każdy słyszał o fontannie di Trevi czy fontannie dei Fiumi (Czterech Rzek) w Rzymie. Turyści wrzucają do nich monety, by powrócić jeszcze w to miejsce.



W parku Zdrojowym na miejscu obecnej fontanny Jaś i Małgosia stał wodotrysk z amorkiem

A w Ciechocinku? Ozdobą parków i skwerów są: fontanny: Jaś i Małgosia, Żabka i dwa wodotryski na stawach w parku Zdrojowym oraz fontanna na skwerze przed Łazienkami nr 4. W centrum miasta stoi Grzybek - solankowe źródło nr 11. Trudno w to uwieżyć, ale niegdyś w Ciechocinku było 12 fontann!




W czasie okupacji na miejscu figury Matki Boskiej stał krasnal

W XIX wieku, kiedy uzdrowisko zaczęło się rozwijać, zaistniała potrzeba budowy wodociągu. Mieszkańcy korzystali z wody studziennej, ale ta albo zniknęła, albo nie była smaczna. Jak pisze „W materiałach do historii Ciechocinka” Marian Raczyński: „posiadała zarazki chorób i zakażki rozmaitych glizd, będących utrapieniem miejscowej ludności”. Woda była więc dowożona beczkami z Wisły, która nie była jeszcze ściekiem całego kraju lub z pobliskich wiosek. Müller, który był właścicielem największego w II połowie XIX w. hotelu w centrum miasta (spłonął w 1878 r., a na jego miejscu trzy lata później stanął budynek w obecnym kształcie), zapewnił sobie dostawę wody z Nowego Ciechocinka ze studni karczemnej. W uzdrowisku kopano też stawy

na zbiorniki wody do kotłów parowych i do podlewania roślin. Zasypano je z powodu plagi komarów. Ponoć z powodu braków słodkiej wody ciechocińscy strażacy gasili pożary...solanką.

W latach 1840-62 dokonywano wielu wierceń, ale słodkiej wody nie znaleziono. Nadziejano była budowa wodociągu z pobliskiej osady młyńskiej Kuczek, która obfitowała w źródła. Najważniejszym argumentem było to, że były one położone 42 stopy wyżej ponad najniższą dzielnicę Ciechocinka. Jak podaje Marian Raczyński, była to ul. Żelazna. Dzięki spadkowi woda tanio i łatwo mogła dochodzić do zdrojowiska. Wodociąg zbudowano w latach 1894-95. Pracami kierował projektodawca – inż. Julian Majewski. Woda ze źródła była doprowadzona żeliwnymi rurami. Na rogu Zdrojowej i Żelaznej zamontowano specjalne urządzenia do przeczyszczenia rur. Z tego najniższego miejsca poprowadzono rozgałęzienia do większych budynków, a głównie do kotłów parowych w Łazienkach. Rury dochodziły nawet do baraków wojskowych przy obecnej ul. Wojska Polskiego. Dużym problemem przy budowie wodociągu była kurzawka - drobnoziarnisty luźny osad - piasek lub muł wymieszany z wodą, o konsystencji galarety, słabo związany z gruntem (dawniej Włocławskiej), gdzie „pod pięciostopową warstwą, przez szereg lat nawożoną ziemią, gruzem, kamieniem, piaskiem żwirem itd., napotkano grząskie, cuchnące bagno, grubą warstwą przykrywającą kurzawkę, i układanie w niej rur był nie tylko kosztowne ze względu na konieczność umocowywania ich od dołu, ale również wysoce przykre dla pracujących. Nieraz ślusarz po wykonaniu sztalunku łączącego rury, wychodząc z głębi na powierzchnię ulicy, zostawiał buty w bagnie”. Drugim problemem była duża zawartość żelaza w wodzie z Kuczka, dlatego pobudowano tam w pobliżu źródła staw z filtrem. Cała inwestycja kosztowała ciechocinian prawie 34 tysiące rubli. Dziś ujęcie wody



Fontanna Jaś i Małgosia stała pierwotnie przed teatrem



Wodotrysk Jaś i Małgosia wyglądał niegdyś inaczej

w Kuczku nie należy do gminy i wodę z tego ujęcia Miejskie Przedsiębiorstwo Wodociągów i Kanalizacji musi kupować.

Powstanie wodociągu było okazją wybudowania 12 fontann. Stały między innymi na skwerze między kościołem a Jedynaczką, na skwerze przed kościołem, a także przed teatrem (Jaś i Małgosia!). Jednak szybko się okazało, że zużycie wody jest tak duże, że w południe brakowało w kranach wody. Skasowano więc fontanny. Dziś istnieje ich tylko kilka. W parku: Żabka i na miejscu amorka - Jaś i Małgosia przeniesieni sprzed teatru. W latach 30. XX w. w parterze zieleni projektu Zygmunta Hellwiga postawiono wodotrysk. Źródło wody bije też przy figurze Matki Boskiej na rogu ulic 3 Maja i Armii Krajowej. W czasie II wojny



Wodotrysk na stawie, początek XX w.

zielonych jest budowa nowej fontanny. Lokalizacja nie jest jeszcze zatwierdzona. Proponowane miejsca to skwery w okolicach dywanu kwiatowego. Wszystkie pocztówki pochodzą ze zbiorów autorki.

Aldona Nocna




Wodotrysk przed łaźniakami miał niegdyś więcej wody



Amorek w parku Zdrojowym - dziś stoją tu Jaś i Małgosia

światowej, kiedy Ciechocinek przemianowano na Hermannsbad, w tym miejscu stał krasnal. Ślady dawnych fontann utrwaliły pocztówki, które są prezentowane obok.

Warto dodać, że w planach rekultywacji terenów



Żabka w latach 50. XX w.

KURORT
24h TAXI

9484

054 283 22 22

www.kurorttaxi.ciechocinek.biz

■ 10 kurs - gratis*
■ dojazd bezpłatny*

*tylko w granicach administracyjnych miasta Ciechocinka

Laboratorium fotograficzne Kodak - Express

Ciechocinek, ul. Broniewskiego 3, tel. 054 283 62 85, e-mail: lab307@interia.pl

- ✗ fotografia cyfrowa
- ✗ zdjęcia tradycyjne i z nośników cyfrowych
- ✗ wykonywanie zdjęć do dowodów, legitymacji itp.
- ✗ wywoływanie filmów bezpłatnie
- ✗ wykonywanie zdjęć w jedną godzinę
- ✗ sprzedaż filmów i sprzętu fotograficznego

Gwarantujemy miłą obsługę i wysoką jakość usług



Zdjęcia wykonane w naszym laboratorium pozostaną zawsze miłą pamiątką.